

Экспликация существующих объектов капитального строительства				
№ п/п	Наименование	Площадь застройки, м.кв	Этажность	Адрес
1	Производственная база	38551.1	1	г. Смоленск, улица Смольянинова, земельный участок 15/3
2	Колбасный цех	2308.4	1	г. Смоленск, ул. Смольянинова, 15
3	Склад	576.9	1	г. Смоленск, ул. Смольянинова, 15
4	Производственный цех	1198.8	1	г. Смоленск, ул. Смольянинова, 15
5	Производственное здание пылегазоочистки	2063.9	1	г. Смоленск, улица Смольянинова, земельный участок 23
6	Производственное здание с пристройкой	584.4	2	г. Смоленск, ул. Смольянинова, д. 25
7	Производственное здание	973.6	1	г. Смоленск, ул. Смольянинова, 15
8	Производственный цех	3989.3	1	г. Смоленск, улица Смольянинова, земельный участок 21
9	Склад	6705.5	1	г. Смоленск, ул. Смольянинова, 15
10	Производственная база	508.9	1	г. Смоленск, ул. Смольянинова, 15
11	Производственный цех	831.7	1	г. Смоленск, ул. Индустриальная
12	Производственный цех	162.1	1	г. Смоленск, ул. Индустриальная
13	Производственный цех с пристройкой здания складского назначения	787.1	1	г. Смоленск, ул. Индустриальная, 9
14	Производственная база	215.4	1	г. Смоленск, ул. Смольянинова, 15
15	Склад	843.7	1	г. Смоленск, ул. Индустриальная
16	Склад	341.6	1	г. Смоленск, ул. Индустриальная
17	Склад	223.3	1	г. Смоленск, ул. Индустриальная
18	Склад	345	1	г. Смоленск, ул. Индустриальная
19	Склад	319.8	1	г. Смоленск, ул. Индустриальная
20	Склад	989.6	1	г. Смоленск, ул. Смольянинова, 15
21	Склад	1334.3	1	г. Смоленск, ул. Смольянинова, земельный участок 21
22	Склад	1097.2	1	г. Смоленск, ул. Смольянинова, 15
23	Склад	320.5	1	г. Смоленск, ул. Смольянинова, 15
24	Склад	185.5	1	г. Смоленск, ул. Смольянинова, 15
25	Склад	163.7	1	г. Смоленск, ул. Смольянинова, 15
26	Склад	554.9	1	г. Смоленск, ул. Смольянинова, 3/у 15и
27	Склад	169.6	1	г. Смоленск, ул. Смольянинова, 15
28	Склад	442.1	1	г. Смоленск, ул. Смольянинова, 15к
29	Административное здание	179.3	1	г. Смоленск, ул. Смольянинова, д. 15В, стр. 4
30	Склад	514.3	1	г. Смоленск, ул. Смольянинова, уч. 15В
31	Склад	791.5	1	г. Смоленск, ул. Смольянинова, 15
32	Административное здание	306.6	2	г. Смоленск, ул. Смольянинова, д. 15А
33	Магазин	233.3	1	г. Смоленск, ул. Смольянинова, 15
34	Административное здание	974.4	5	г. Смоленск, ул. Смольянинова, 15
35	Административно-бытовой комплекс	1765.2	3	г. Смоленск, ул. Смольянинова, 15
36	Административное здание	344.9	3	г. Смоленск, ул. Смольянинова, 15
37	Административное здание	242.4	3	г. Смоленск, ул. Индустриальная
38	Административное здание	379.9	2	г. Смоленск, ул. Смольянинова, земельный участок 21
39	Компрессорная	873.1	1	г. Смоленск, ул. Смольянинова, 15
40	Гаражи	236.3	1	г. Смоленск, ул. Смольянинова, 15
41	Гаражи	238.1	1	г. Смоленск, ул. Смольянинова, 15
42	Гараж	103.8	1	г. Смоленск, ул. Смольянинова, 15
43	Гаражи	346.6	1	г. Смоленск, ул. Смольянинова, 15
44	Гараж	89.7	1	г. Смоленск, ул. Смольянинова, 15
45	Депо-гараж	239.5	1	г. Смоленск, ул. Смольянинова
46	Гараж	97.2	1	г. Смоленск, ул. Смольянинова
47	Трансформаторная подстанция	33.6	1	г. Смоленск, ул. Индустриальная
48	Трансформаторная подстанция	20.3	1	г. Смоленск, ул. Смольянинова, 15Д
49	Техническое сооружение	86.3	1	г. Смоленск, ул. Смольянинова
50	Канализационная насосная станция №13	48.8	1	г. Смоленск, ул. Смольянинова
51	Административное здание	171.7	1	г. Смоленск, ул. Смольянинова, д. 15В, стр. 3
52	Административное здание	170.2	1	г. Смоленск, ул. Смольянинова, д. 15В, стр. 2

**УСЛОВНЫЕ ОБОЗНАЧЕНИЯ**

----- границы города Смоленска

— — — — — границы территории проекта планировки

----- земельные участки, границы которых включены в ЕГРН

**Объекты капитального строительства существующие**

— объекты коммунального обслуживания

— объекты складского назначения

— объекты административного назначения

— гаражи

— объекты производственного назначения

— линии электроснабжения

— линии газоснабжения

— линии канализации




— линии теплоснабжения

— линии дождевой канализации

— дороги

— планируемые тротуары

— существующие объекты капитального строительства

						ПМТ-МО-ГЧ-1			
						Проект планировки и проект межевания территории в городе Смоленске в границах улицы Смольянинова - по границам территориальных зон ПЗ, Т4 - по границе города Смоленска - по границе территориальной зоны П2			
Изм.	Кол. уч.	Лист	№ док.	Подп.	Дата	Материалы по обоснованию проекта межевания территории	Стадия	Лист	Листов
Разработал		Гекова					ДПТ	1	2
ГАП		Затула				Схема границ существующих земельных участков, зон с особыми условиями использования территорий, местоположения существующих объектов капитального строительства. М 1:2000		ООО "АРХИТЕКТУРНОЕ БЮРО "ПРОСТРАНСТВО"	